





	Gendron-Celles		Dinant
---	----------------	---	--------

Type de bus	Omnibus		
Arrêts intermédiaires	<ol style="list-style-type: none">1. Gendron-Celles2. Anseremme3. Dinant		
Trajet GPS			
Date de la version	15/07/2024		

Gendron-Celles		
	Adresse de l'arrêt	Arrêt provisoire SNCB , rue du Pirli (sur le parking devant l'Auberge de la Lesse, à 100-200 m des voies 1 et 2)
	Type d'arrêt	Tijdelijke halte NMBS / Arrêt temporaire 'SNCB'
	Distance de la gare	x m
	Points d'attention	Sur le parking devant l'Auberge de la Lesse, à 100-200 m des voies 1 et 2







Emplacement de l'arrêt




Position sur la carte



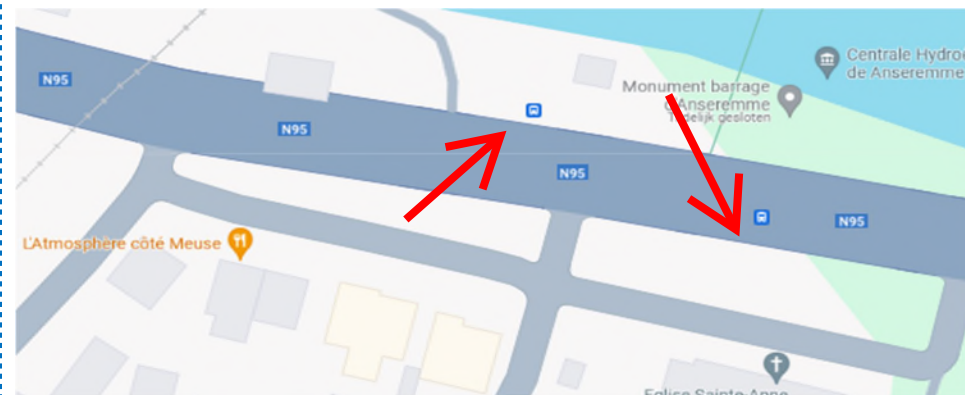
Anseremme		
	Adresse de l'arrêt	Arrêt TEC "Anseremme Eglise", avenue Général Hodges
	Type d'arrêt	Halte / Arrêt "TEC"
	Distance de la gare	250 m
	Points d'attention	Uniquement stop & go est autorisé, ne pas stationner







Emplacement de l'arrêt



Position sur la carte



Dinant		
	Adresse de l'arrêt	Arrêt TEC "Dinant Gare", square Brigade Piron, 1
	Type d'arrêt	Halte / Arrêt "TEC"
	Distance de la gare	30 m
	Points d'attention	Uniquement stop & go est autorisé, ne pas stationner



Emplacement de l'arrêt



Position sur la carte

