

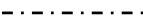







DESIGNATION ET PRESCRIPTIONS URBANISTIQUES

-  I. Limite du plan particulier : indique la partie du territoire soumise aux prescriptions du présent plan.
-  Limite d'affectation
-  Alignement
-  Eau
-  Voirie
-  II. Zone agricole : destinée uniquement à l'agriculture ou à la sylviculture. Les clôtures en mur plein ou béton ne sont pas admises.
-  III. Constructions existantes : les travaux confortatifs sont admis, mais ne pourront consister en augmentation de la hauteur actuelle.
-  IV. Zone boisée : réservée uniquement à l'exploitation forestière. Toutes surfaces déboisées devront être replantées dans le plus bref délai. Toutefois, dans cette zone, la construction de pavillon de chasse ou abri, pourra être autorisée à la densité de 1 par 3 Ha et placée à 20 m minimum à l'intérieur de la limite du bois. La surface de la construction ne pourra dépasser 1 are et celle du déboisement autour 4 ares. Les constructions seront en bois de ton foncé et d'aspect forestier. Elles ne dépasseront pas 5 m de hauteur totale, toiture comprise. Le matériau de toiture sera de ton foncé, soit brun ou bleu ardoise.